

INTEGRAL DE LA LLANADA ALAVESA

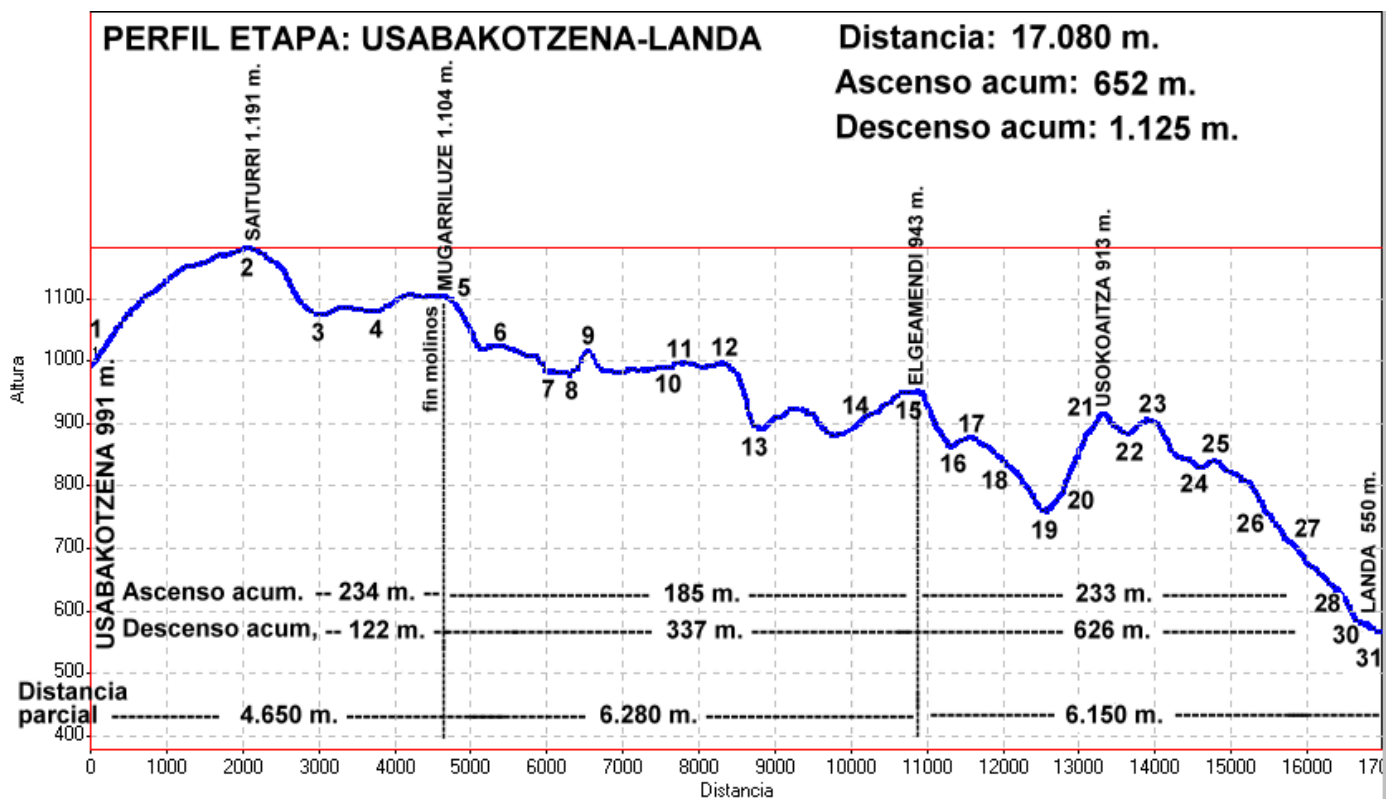
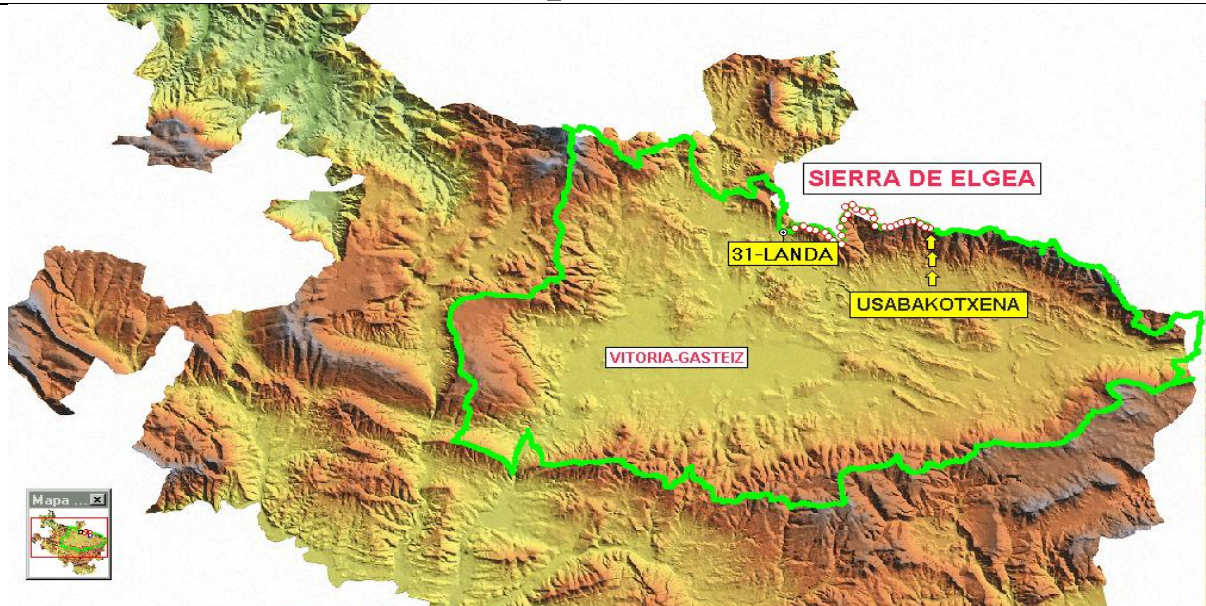
ETAPA: USABAKOTXENA-LANDA

Distancia: 17.080 m.

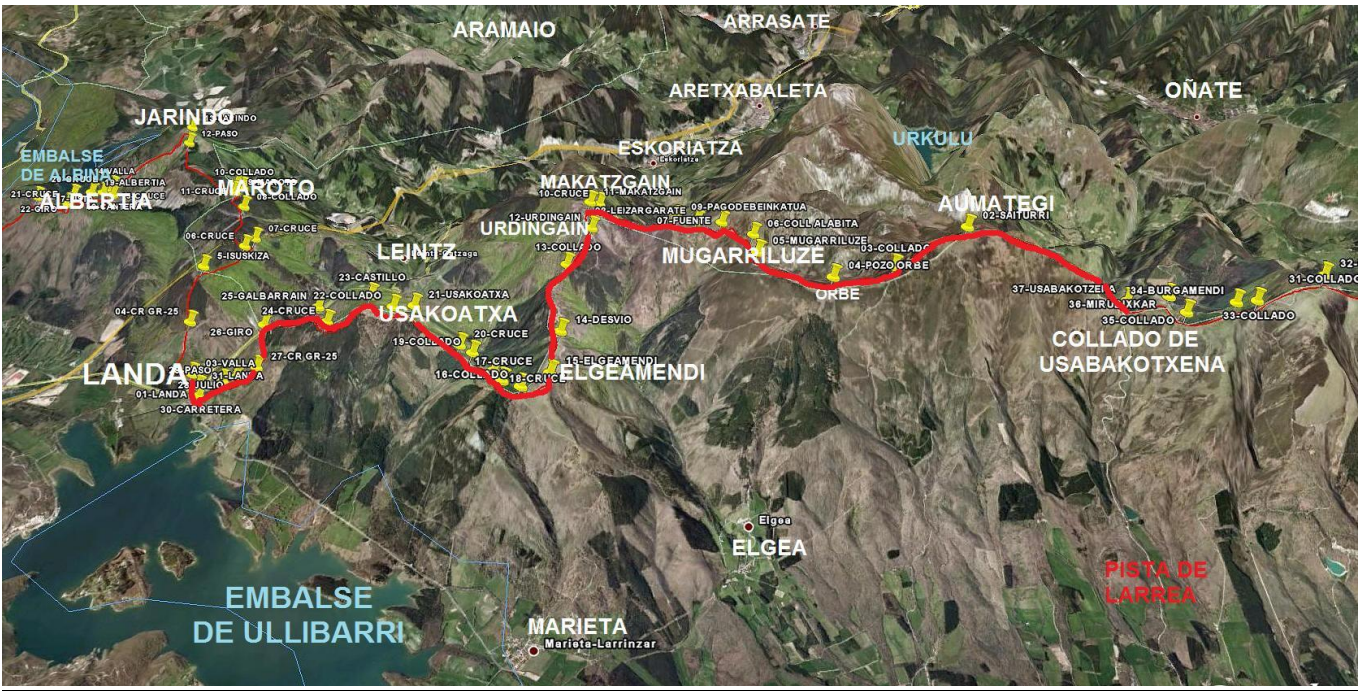
Ascenso acumulado: 652 m.

Descenso acumulado: 1.125 m.

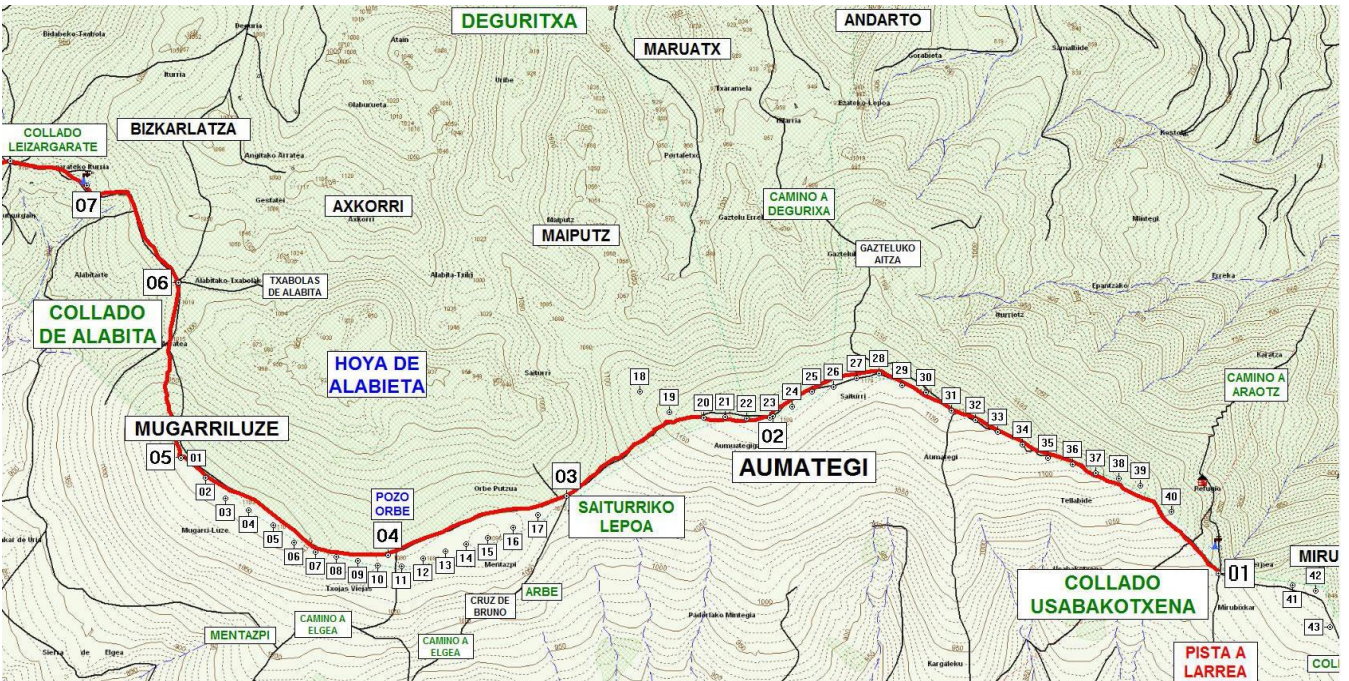
Tiempo: 4h. 20'

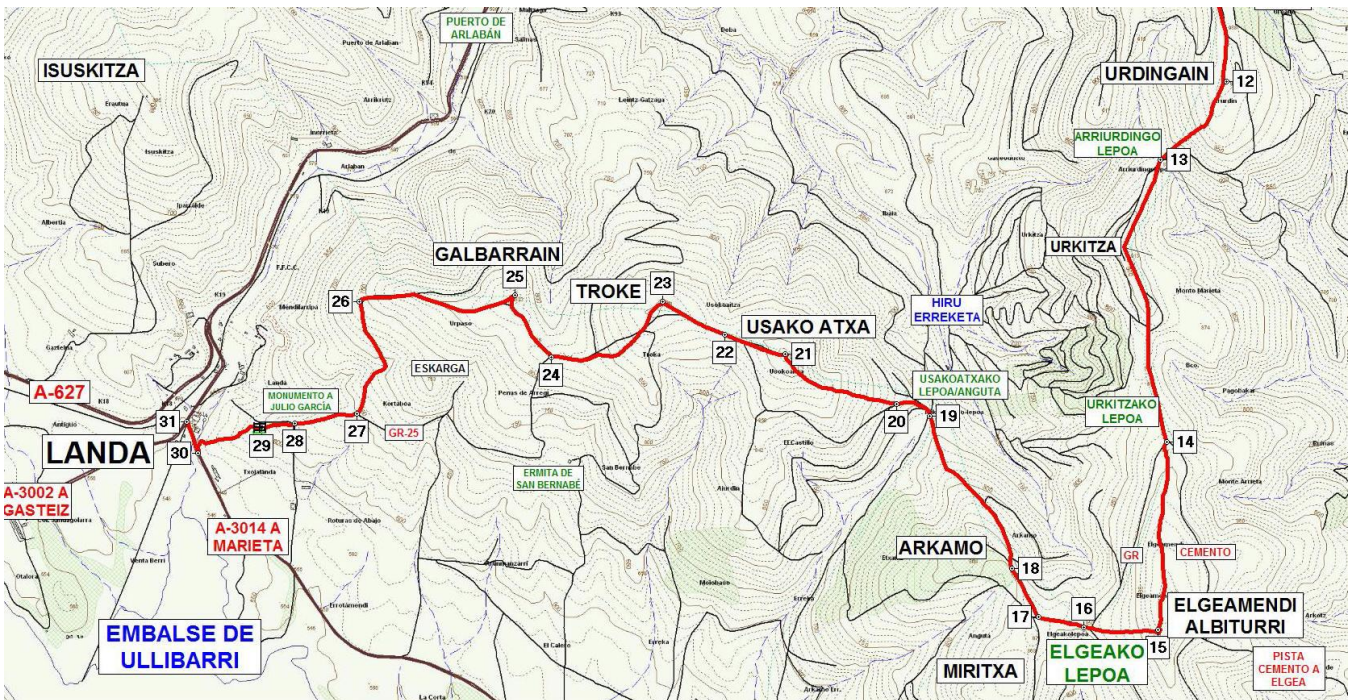
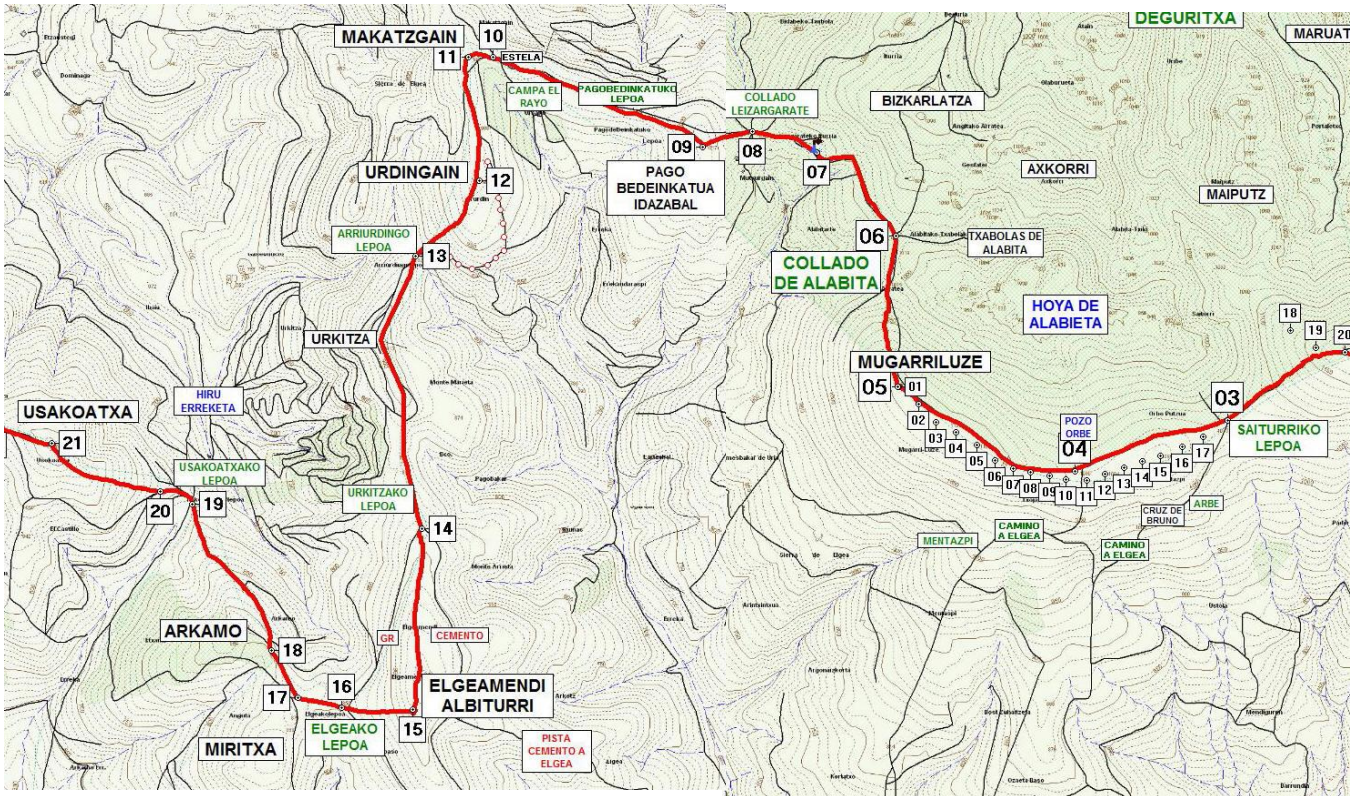


PLANOS DE SITUACIÓN



PLANOS DETALLADOS DE LA ETAPA





DESCRIPCIÓN GENERAL

Nos encontramos en el centro de la barrera Norte de la Llanada, en plena *Sierra de Elgea*. Vamos a comenzar la etapa en el *Collado de Usabakotxena*, al que se puede acceder fácilmente por el sur desde Larrea y por el norte desde Araotz. El itinerario discurre de este a oeste. Siempre por la *Divisoria de Aguas*, que a su vez es muga territorial entre Araba al sur y Gipuzkoa al norte. En el primer tramo seguiremos los cuarenta molinos de viento instalados a lo largo del cresteo de *Aumategi-Saiturri* y *Mugarriluze*. Entre este monte y *Elgeamendi/Albiturri* se interpone el barranco del *Río Uragana*, razón por la cual damos el rodeo que traza la divisoria, primeramente hacia el norte (*Collado de Alabita*), luego este-oeste (*Campa el Rayo*), y finalmente hacia el sur (*Arriurdin/Urdingain*) para llegar a la cima de *Elgeamendi/Albiturri*, desde donde deberemos descender al collado que lo separa de *Usakoatxa* y ascender un empinado cortafuegos que nos lleva a su cumbre. Finalmente unas suaves lomas y un fuerte descenso nos dejarán en el pueblo de Landa, al pie del *Embalse de Ullibarri*, donde finaliza esta etapa.

PUNTO: 1 COLLADO DE USABAKOTXENA

Altitud: 991 m. UTM: 30T 544063 E 4756640 N

Distancia: 0 m.

Tiempo: 0h. 00'

Comenzamos la etapa en el *Collado de Usabakotxena* con rumbo NO. Tendremos como referencia inequívoca durante los primeros cuatro kilómetros y medio los cuarenta molinos de viento que se van sucediendo por la divisoria hasta *Mugarriluze*. Nos dirigimos hacia la torre del tendido eléctrico y, unos metros más arriba, al primer molino de esta etapa, marcado con el nº 40. Así, siguiendo su línea bajo el zumbido de las enormes aspas, 40, 39, 38, 37 . . . , vamos remontando doscientos metros de desnivel, en un recorrido de dos kilómetros por terreno despejado entre argomales, para acceder a la cumbre de *Aumategi-Saiturri*, donde se eleva el molino nº 23. A nuestra izquierda, sur, podemos apreciar los pueblecitos de Barrundia aislados de *la Llanada* por los *Montes de Aldaia*. Aparece también el *Embalse de Ullibarri*, al borde de cuyas aguas acabaremos esta etapa en Landa. A nuestra derecha, norte, la panorámica es muy amplia. Aunque ya va quedando atrás, todavía no podemos dejar de mirar a la *Sierra de Aizkorri* y la de *Aloña*, con el característico *Collado de Aitzarrate*, entre *Akaitz* y *Buetraitz*. Sin embargo, ahora adquieren protagonismo por su relativa proximidad, el *Valle de Araotz* y la *Sierra de Zاراia*.

PUNTO: 2 AUMATEGI-SAITURRI

Altitud: 1.191 m. UTM: 30T 542309 E 4757248 N

Distancia: 2.070 m.

Tiempo: 0h. 32'

Esta cumbre, conocida como *Aumategigaña* o *Saiturri*, es el punto más elevado de la *Sierra de Elgea*, que estamos recorriendo en su totalidad. Un vértice geodésico y dos buzones de montaña marcan su punto culminante. Es un buen lugar para contemplar tanto *la Llanada* al sur, como la cubeta de *Aitzkorri* hacia el norte con los montes que la circundan. Descendemos rumbo oeste siguiendo los molinos nº 22, 21 y 20. Ahí nos desviamos a la izquierda de su línea, dejando el 19 y 18 algo separados a la derecha. A continuación viene un tramo libre de aerogeneradores (pasillo para las aves) que coincide con el descenso hasta pasar el collado.

PUNTO: 3 COLLADO SAITURRI

Altitud: 1.071 m. UTM: 30T 541500 E 4756928 N

Distancia: 3.000 m.

Tiempo: 0h. 46'

En este collado, libre de molinos, encontramos un camino que baja hacia la izquierda al pueblo de Elgea, por lo que hay que tener cuidado, en caso de niebla, de no tomarlo y seguir rumbo oeste por el cordal. No obstante, ahora con los molinos se facilita la orientación. Avanzamos setecientos metros con una suave ondulación junto a los molinos nº 17, 16, 15, 14, 13, 12 y 11, tras el cual encontramos una pequeña poza.

PUNTO: 4 POZO ORBE

Altitud: 1.079 m. UTM: 30T 540800 E 4756692 N

Distancia: 3.740 m.

Tiempo: 0h. 56'

Se trata de una pequeña poza situada entre los molinos nº 11 y 10, habitualmente helada en invierno y seca en el estío, frecuentada por el ganado que pasta por el entorno. Entre el cordal en el que nos encontramos y la peña de *Axkorri*, que tenemos justo al norte, se encuentra una amplia hoyada o polje, conocida como *Alabieta*, donde un gran sumidero traga las aguas de este pequeño circo. Seguimos, en suave ascenso bajo los molinos, 10, 9, 8 . . . hacia la cumbre de *Mugarriluze*.

PUNTO: 5 MUGARRILUZE

Altitud: 1.104 m. UTM: 30T 539986 E 4757072 N

Distancia: 4.650 m.

Tiempo: 1h. 08'

Hemos llegado al *molino nº 1*, tras visitar todos y cada uno de los 78 que se extienden desde *Larrangoiti* hasta *Mugarriluze*, lugar donde nos encontramos, en un largo tramo de 10.350 metros en los que se enlazan nada menos que nueve cumbres. Hay dos viejos buzones y unos metros más adelante se alza el *Monolito de Mugarriluze*. Se trata de una gran piedra arenisca, de 2,13 m. de altura que sirve de muga entre Eskoriatza y Barrundia, que en su origen pudo haber sido un menhir. Al suroeste vemos relativamente cerca el monte *Elgeamendi/Albiturri*, no obstante la cabecera del barranco del *Río Uragana* se interpone entre ambas elevaciones, por lo que seguiremos la línea divisoria, a partir de aquí libre de aerogeneradores, que baja rumbo norte hacia el *Collado de Alabita*.

PUNTO: 6 COLLADO ALABITA

Altitud: 1.025 m. UTM: 30T 539971 E 4757761 N

Distancia: 5.370 m.

Tiempo: 1h. 18'

Tras pasar junto al *Túmulo de Alabitate*, señalado con una placa, alcanzamos este collado que separa las elevaciones de *Mugarriluze*, del cual descendemos, y *Bizkarlatza*, que tenemos enfrente, al norte. Observamos unas cuantas txabolas de pastores a su derecha (este) que conforman la *Majada de Alabita*. Nosotros seguimos a la izquierda NO, en suave descenso por la pista, al lado de la alambrada que la cierra.

PUNTO: 7 FUENTE LEIZARGARATE

Altitud: 978 m. UTM: 30T 539608 E 4758144 N

Distancia: 5.980 m.

Tiempo: 1h. 26'

En un recodo de la pista, a su derecha y justo debajo de un refugio, encontramos la *fuelle de Leizargarate*. Andamos trescientos metros más para llegar a un importante cruce.

PUNTO: 8 CRUCE COLLADO DE LEIZARGATE

Altitud: 978 m. UTM: 30T 539309 E 4758235 N

Distancia: 6.300 m.

Tiempo: 1h. 30'

En este crucero hay un poste indicador de aluminio con las distintas rutas que aquí confluyen. Muy cerca se encuentran dos refugios. Tomamos rumbo oeste, ascendiendo la breve pero fuerte loma que tenemos enfrente, para alcanzar el buzón de *Pagobedeinkatua* o *Idazabal*.

PUNTO: 9 PAGOBEDEINKATUA/IDAZABAL

Altitud: 1.015 m. UTM: 30T 539075 E 4758159 N

Distancia: 6.540 m.

Tiempo: 1h. 34'

Merece la pena ascender este pequeño promontorio para disfrutar de la panorámica del entorno que ofrece siempre un punto algo más elevado. Podemos mirar hacia atrás SE y ver el camino recorrido desde *Mugarriluze*, con *Kurutzeberri* al NE. Hacia el oeste apreciamos nuestro inmediato recorrido: *Campa el Rayo*, *Urdingain/Arriurdin* (repetidor) y *Elgeamendi/Albiturri*. Descendemos NO al lado de la alambrada, que nos puede servir de guía si aparece la niebla intensa, y atravesamos una explanada-cordal (*Campa del Rayo*) que cae al norte sobre el *Valle del Deba*, mientras al sur abre la cabecera del barranco del *Río Uragana*, que separa *Mugarriluze* de *Elgeamendi/Albiturri*. A ambos lados hay alambrada y en el centro se alinean los postes amarillos del gas, por lo que la referencia es segura.

PUNTO: 10 CRUCE A AITZORROTZ

Altitud: 982 m. UTM: 30T 538111 E 4758564 N

Distancia: 7.610 m.

Tiempo: 1h. 49'

Cuando llevamos andado casi un kilómetro desde la cumbre de *Pagobedeinkatua* podemos observar a la derecha de la pista una estela funeraria de una persona que murió por un rayo y que, al parecer, ha dado el popular nombre al enclave. Cien metros más adelante, con el vértice geodésico de *Makatzgain* ya a la vista, aparece una bifurcación en la que hay que seguir a la izquierda y que, en caso de niebla, puede causar confusión. Por ello, la referencia segura es la alambrada de nuestra izquierda, que tan sólo la abandonaremos unos momentos para visitar el buzón de este suave promontorio.

PUNTO: 11 MAKATZGAIN

Altitud: 997 m. UTM: 30T 537999 E 4758563 N

Distancia: 7.730 m.

Tiempo: 1h. 51'

Apenas hay que subir para alcanzar esta cota, señalada con vértice geodésico y buzón. Luego cambiamos el rumbo tomando sur, nos acercamos otra vez a la alambrada y llegamos al repetidor.

PUNTO: 12 URDINGAIN/ARRIURDIN

Altitud: 994 m. UTM: 30T 538055 E 4757998 N

Distancia: 8.300 m.

Tiempo: 1h. 58'

Junto al gran repetidor aquí instalado hay un buzón montañero en forma de seta que señala esta cima conocida como *Arriurdin* o *Urdingain*. Continuamos descendiendo hacia el sur por un senderito de acusada pendiente que evita la pista de servicio de las instalaciones, mientras contemplamos la forma redondeada desde aquí de *Elgeamendi/Albiturri*, y llegamos al *collado de Arriurdin*.

PUNTO: 13 COLLADO DE URDINGAIN (ARRIURDIN)

Altitud: 879 m. UTM: 30T 537766 E 4757650 N

Distancia: 8.775 m.

Tiempo: 2h. 06'

En este collado conectamos con la mencionada pista de servicio, por la que podríamos haber descendido del repetidor dando un pequeño rodeo por su vertiente oriental. La seguimos a la derecha, rumbo sur, haciendo unas ondulaciones para pasar por el *Alto de Urkitza*, en cuyas laderas occidentales nace el *Río Deba* y en las orientales el *Uragana*. Luego descendemos suavemente al *Collado de Urkitza* y, un poco más adelante llegamos a un cruce donde se encuentra el mojón de la Diputación Foral de Álava con el nº 13.

PUNTO: 14 DESVÍO PISTA

Altitud: 897 m. UTM: 30T 537798 E 4756404 N

Distancia: 10.100 m.

Tiempo: 2h. 26'

Nos encontramos en este punto con una bifurcación: la pista de cemento, por la que venimos, asciende unos metros más y baja al pueblo de Elgea, mientras que la otra (a nuestra derecha) faldea el monte por el oeste siguiendo la señalización del GR. No obstante, no tomamos ni una ni otra, sino que enfilamos directamente por la loma herbosa, sin sendero claramente definido, donde al poco aparece un poste de madera que lleva inscrito el término de *Pagobakar*. Así alcanzamos la cima de *Elgeamendi/Albiturri*.

PUNTO: 15 ELGEAMENDI/ALBITURRI

Altitud: 943 m. UTM: 30T 537764 E 4755575 N

Distancia: 10.930 m.

Tiempo: 2h. 38'

Albiturri/Elgeamendi es un mirador excepcional del *Embalse de Ullibarri* a sus pies y de la *Llanada alavesa* que estamos circundando. Al nordeste la cima de *Mugarriluze* tan sólo dista 2.680 m. en línea recta, pero el *Barranco de Ugarana* nos ha hecho andar 6.280 m. para salvarlo por la divisoria. Un vértice geodésico y dos buzones de montaña aparecen junto a las rocas areniscas que marcan la cima. Un poste de madera indica el término *Urkitza*, con el que también se conoce esta montaña. Descendemos rumbo oeste, por terreno despejado, hasta el *Collado de Elgeamendi*, donde se alza el *mojón M 12* señalando el límite entre los Territorios Históricos de Araba (Barrundia) y Gipuzkoa (Leientz-Gatzaga).

PUNTO: 16 COLLADO ELGEAMENDI
Altitud: 851 m. UTM: 30T 537436 E 4755582 N

Distancia: 11.290 m.
Tiempo: 2h. 43'

En este collado, además de un puesto-andamio de caza, aparecen dos caminos: el que viene del NE, a la derecha, es el trazado del GR que hemos dejado en el *punto 14*, mientras que el otro se orienta SE (izquierda) y baja al pueblo de Marieta. Nosotros seguimos de frente (oeste), al lado de los cipreses, ascendiendo suavemente. A los pocos metros el trazado del GR gira hacia la derecha, pasando por el *Túmulo Elgea 1* para descender al término de *Hiruerreketa*, donde se considera que nace el río *Deba*. Nuestra ruta, sin embargo, sigue el ascenso de frente hasta el siguiente cruce.

PUNTO: 17 CRUCE A SANTA MARINA
Altitud: 866 m. UTM: 30T 537234 E 4755626 N

Distancia: 11.500 m.
Tiempo: 2h. 46'

Hacia el sur (izquierda) sale un camino que lleva a la *Ermita de Santa Marina* y Marieta, pero tendremos especial cuidado de tomar el primero a nuestra derecha, al lado de los mojones (M-13 Barrundia Leintz Gatzaga), que se orienta al noroeste siguiendo el cordal. Pasando por varios puestos de caza, a los doscientos cincuenta metros aparece un nuevo cruce.

PUNTO: 18 CRUCE ARKAMO
Altitud: 851 m. UTM: 30T 537113 E 4755842 N

Distancia: 11.750 m.
Tiempo: 2h. 50'

En este cruce dejamos el camino de la izquierda, que asciende ligeramente a la cota de *Arkamo*, y nos internamos en el bosque, comenzando el descenso por la pista-cortafuegos que faldea esta elevación por su ladera nordeste. El primer tramo discurre entre una plantación de alerces, luego hayedo y finalmente por un cerrado pasillo entre ciprés de Lawson, para llegar al *Collado de Usako aitza*.

PUNTO: 19 COL. USAKO AITZA (ANGUTA)
Altitud: 738 m. UTM: 30T 536749 E 4756511 N

Distancia: 12.550
Tiempo: 3h. 01'

En este importante collado y encrucijada de caminos se alza un poste con el topónimo *Anguta*, con el que también se conoce. El rumbo a seguir es oeste, ligeramente noroeste, en claro ascenso a tomar el potente cortafuegos que en setecientos cincuenta metros de recorrido salva un desnivel de ciento setenta y cinco (24%).

PUNTO: 20 BIFURCACIÓN
Altitud: 765 m. UTM: 30T 536604 E 4756565 N

Distancia: 12.720 m.
Tiempo: 3h. 04'

Unos metros más adelante del collado, apenas iniciado el ascenso, encontramos otra bifurcación en la que el camino de nuestra izquierda faldea el monte por su ladera suroeste, por lo que tomamos el de la derecha, que es el cortafuegos que asciende directamente a la cumbre de *Usako atxa*.

PUNTO: 21 USAKO ATXA
Altitud: 913 m. UTM: 30T 536106 E 4756784 N

Distancia: 13.300 m.
Tiempo: 3h. 22'

En esta cumbre, incluida en el catálogo, encontramos un pequeño vértice geodésico, varios mojones –M-3 y M-4 Arrazua-Ubarrundia (Álava-Araba) Leintz Gatzaga (Gipuzkoa)-, motivos de recuerdo y un buzón con placa del C.M. Pastinaka, instalado en 2006, que sustituye al antiguo con forma de frontón. Seguimos en descenso hacia el oeste y, dejando a la derecha el túmulo rotulado como *Isikoaizta*, llegamos al collado que se interpone entre el monte *Usako atxa*, del que descendemos, y el que tenemos al frente: *Troke o Castillo de Landa*.

PUNTO: 22 COLLADO TROKE

Altitud: 876 m. UTM: 30T 535838 E 4756868 N

Distancia: 13.580 m.

Tiempo: 3h. 26'

Caminaremos ahora acompañados por los postes amarillos del gasoducto, que han surgido por la derecha a la altura del túmulo citado. En el mismo collado se encuentra el señalado como *PK 587 hito 1-1* y un camino parte a nuestra derecha para internarse en el hayedo y descender a Ventafría (Puerto de Arlabán). Siguiendo en suave ascenso, dejamos al poco el poste con tejadillo nº 587 y, con la alambrada a nuestra derecha, llegamos a la cota conocida como *Castillo de Landa* o *Troke*.

PUNTO: 23 CASTILLO DE LANDA/TROKE

Altitud: 901 m. UTM: 30T 535563 E 4757010 N

Distancia: 13.890 m.

Tiempo: 3h. 31'

No hay buzón que marque la cima, pero el punto más elevado se adivina entre las hayas. Hacia el oeste baja un cortafuegos que evitamos desviándonos a la izquierda de la alambrada y tomado la pista descendente (hay dos ramales igualmente válidos, pero recomendamos el situado más a la izquierda). A los 600 metros llegamos a una bifurcación.

PUNTO: 24 CRUCE A ERMITA S. BERNABÉ

Altitud: 832 m. UTM: 30T 535070 E 4756766 N

Distancia: 14.500 m.

Tiempo: 3h. 41'

En este cruce, en el que sitúa el *mojón nº 6*, vemos un camino que baja hacia la izquierda, sur, a la *ermita de San Bernabé*, donde se junta con el *GR-25*. No lo tomamos, sino que continuamos de frente para atravesar enseguida una puerta metálica y llegar al *Collado de Urpaso*, desde el cual ascendemos suavemente a *Galbarrain*.

PUNTO: 25 GALBARRAIN

Altitud: 834 m. UTM: 30 534906 E 4757036 N

Distancia: 14.845 m.

Tiempo: 3h. 46'

En la parte más elevada se encuentra el buzón de aluminio, con forma de *mojón*, colocado por Enkarterri M.E. 26-12-2001. Como viene siendo habitual a lo largo de toda la loma, aparecen diversos *mojones* de piedra (M-8). También hay un "artilugio" de la conducción del gas protegido con alambrada, junto al poste *PK-568 hito 1*. Algo más adelante y seis metros más bajo que el buzón, se encuentra un vértice geodésico junto al *mojón nº 9* y el poste del gas con tejadillo nº 586. Las vistas de *Gorbea*, *Arangio*, *Anboto* y *Udalaitz* son excelentes. Continuamos descendiendo rumbo oeste por la pista, hasta que ésta da un giro de noventa grados hacia el sur.

PUNTO: 26 GIRO PISTA

Altitud: 748 m. UTM: 30T 534220 E 4757004 N

Distancia: 15.560 m.

Tiempo: 3h. 55'

En este término, conocido como *Mendilarripa*, abandonamos la compañía de los postes amarillos del gas, que siguen de frente el cortafuegos que cae al vallecito del *río Arlabán*, que lo separa del *monte Isuskitza*, lugar por donde discurre la carretera de los *puertos de Salinas* y de *Arlabán*, que constituyen la principal vía de comunicación de *la Llanada alavesa* con el *Alto Deba*. Giramos a la izquierda descendiendo por la pista, con la vista ya en el *Embalse de Ullibarri*, hasta un cruce.

PUNTO: 27 CRUCE GR-25

U Altitud: 652 m. UTM: 30T 534209 E 4756509 N

Distancia: 16.140 m.

Tiempo: 4h. 05'

Por nuestra izquierda, este, aparece un camino con las señales rojo-blanco del GR-25. La pista gira al oeste y, tras surcar un bonito rodal de hayas trasmochas, llega a un depósito de agua, ante el que se encuentra un pequeño monumento.

PUNTO: 28 RECUERDO A JULIO GARCÍA

Altitud: 620 m. UTM: 30T 533935 E 4756468 N

Distancia: 16.420 m.

Tiempo: 4h. 10'

Julio García García fue uno de los principales promotores del senderismo en Álava, y de este GR-25 "Vuelta a la Llanada a pie de monte" que pasa por aquí. Desde esta atalaya, la vista funde el agua, la montaña y el cielo donde descansa. En el mismo depósito, hay que dejar la pista de grava para desviarnos hacia la derecha y tomar un sendero que se interna en el bosque llegando a una puerta metálica.

PUNTO: 29 LANGA METÁLICA

Altitud: 590 m. UTM: 30T 533706 E 4756474 N

Distancia: 16.660 m.

Tiempo: 4h. 14'

La superamos y al poco nos situamos ante dos alambradas, con sendos pasos para cruzarlas, que acceden a la carretera, a 80 metros del cruce de Landa.

PUNTO: 30 CARRETERA

Altitud: 552 m. UTM: 30T 533498 E 4756383 N

Distancia: 16.930 m.

Tiempo: 4h. 17'

Estamos en la carretera de Landa a Marieta. Seguimos a nuestra derecha cien metros y llegamos al aparcamiento

PUNTO: 31 LANDA

Altitud: 550 m. UTM: 30T 533457 E 4756469 N

Distancia: 17.080 m.

Tiempo: 4h. 20'

Landa. Final de etapa. Es un lugar idóneo para reponer fuerzas en el restaurante o darnos un buen chapuzón en el embalse si el calor aprieta.